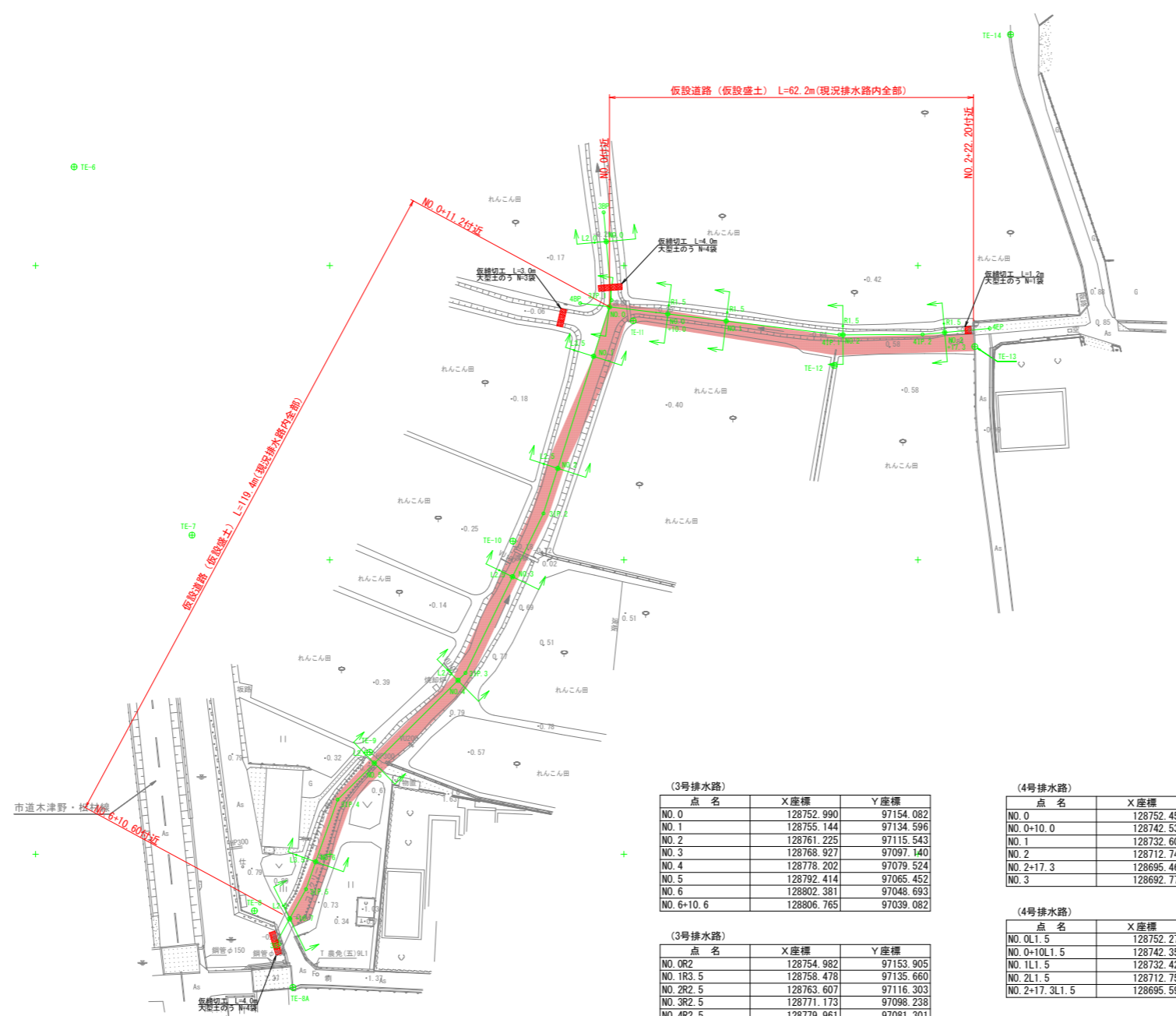
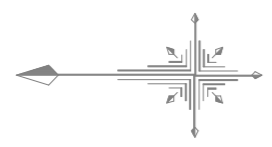


仮設道路平面図

(3号・4号排水路) S=1:500



(3号排水路)

| 点名 | X座標 | Y座標 |
|-------------|------------|-----------|
| NO. 0 | 128752.990 | 97154.082 |
| NO. 1 | 128755.144 | 97134.596 |
| NO. 2 | 128761.225 | 97115.543 |
| NO. 3 | 128768.927 | 97097.140 |
| NO. 4 | 128778.202 | 97079.524 |
| NO. 5 | 128792.414 | 97065.452 |
| NO. 6 | 128802.381 | 97048.693 |
| NO. 6+10. 6 | 128806.765 | 97039.082 |

(4号排水路)

| 点名 | X座標 | Y座標 |
|-------------|------------|-----------|
| NO. 0 | 128752.459 | 97143.000 |
| NO. 0+10. 0 | 128742.532 | 97141.794 |
| NO. 1 | 128732.605 | 97140.588 |
| NO. 2 | 128712.748 | 97138.240 |
| NO. 2+17. 3 | 128695.463 | 97138.655 |
| NO. 3 | 128692.773 | 97138.893 |

(3号排水路)

| 点名 | X座標 | Y座標 |
|------------------|------------|-----------|
| NO. 0R2 | 128754.982 | 97153.905 |
| NO. 1R3. 5 | 128758.478 | 97135.660 |
| NO. 2R2. 5 | 128763.607 | 97116.303 |
| NO. 3R2. 5 | 128771.173 | 97098.238 |
| NO. 4R2. 5 | 128779.961 | 97081.301 |
| NO. 5R2. 5 | 128794.173 | 97067.229 |
| NO. 6R2. 5 | 128804.740 | 97049.522 |
| NO. 6+10. 6R2. 5 | 128808.951 | 97040.294 |

(4号排水路)

| 点名 | X座標 | Y座標 |
|------------------|------------|-----------|
| NO. 0L1. 5 | 128752.279 | 97144.489 |
| NO. 0+10L1. 5 | 128742.352 | 97143.283 |
| NO. 1L1. 5 | 128732.424 | 97142.077 |
| NO. 2L1. 5 | 128712.757 | 97139.740 |
| NO. 2+17. 3L1. 5 | 128695.595 | 97140.150 |

実施設計図面

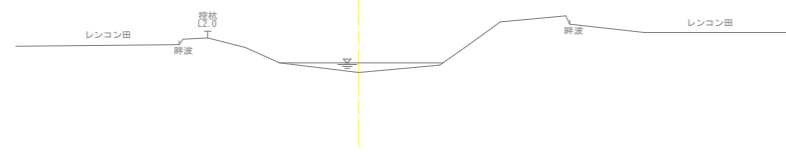
| | | | |
|------|-----------------------|------|-----|
| 工事名 | R2徳耕 経営体 大幸 3号4号排水路工事 | | |
| 路線名等 | 大幸地区 | | |
| 工事箇所 | 鳴門市 大津町 | | |
| 図面名 | 仮設道路平面図(3号・4号排水路) | | |
| 縮尺 | 1:500 | 図面番号 | 参考1 |
| 会社名 | | | |
| 事業者名 | 徳島県東部農林水産局〈徳島〉 | | |

仮設道路横断図1

(3号排水路) S=1:50

NO. 0

GI=-0.194
FH=



T.P. -3.000

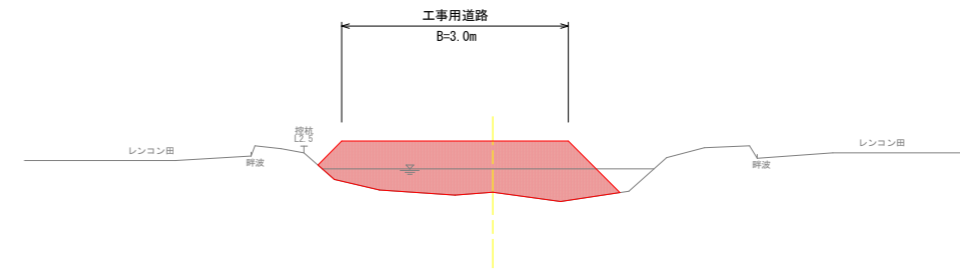
NO. 2

GI=-0.175
FH=0.500 (仮設道路高)

| | |
|--------|-----|
| 仮設道路土工 | |
| 水路内盛土 | 2.4 |
| 盛土撤去 | 2.4 |

北側

南側



T.P. -3.000

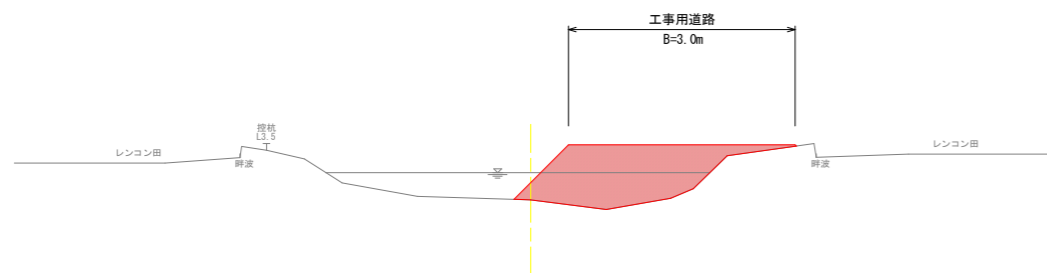
NO. 1

GI=-0.229
FH=0.500 (仮設道路高)

| | |
|--------|-----|
| 仮設道路土工 | |
| 水路内盛土 | 1.8 |
| 盛土撤去 | 1.8 |

北側

南側



T.P. -3.000

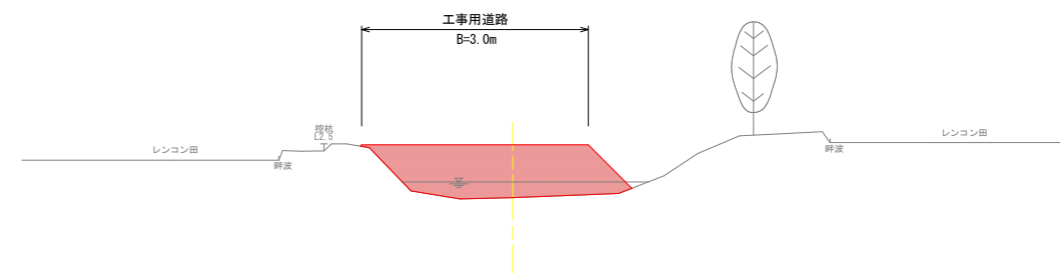
NO. 3

GI=-0.202
FH=0.500 (仮設道路高)

| | |
|--------|-----|
| 仮設道路土工 | |
| 水路内盛土 | 2.0 |
| 盛土撤去 | 2.0 |

北側

南側



T.P. -3.000

実施設計図面

| | | | |
|------|-----------------------|------|-----|
| 工事名 | R2徳耕 経営体 大幸 3号4号排水路工事 | | |
| 路線名等 | 大幸地区 | | |
| 工事箇所 | 鳴門市 大津町 | | |
| 図面名 | 仮設道路横断図1(3号排水路) | | |
| 縮尺 | 1:50 | 図面番号 | 参考2 |
| 会社名 | | | |
| 事業者名 | 徳島県東部農林水産局〈徳島〉 | | |

仮設道路横断図2

(3号排水路) S=1:50

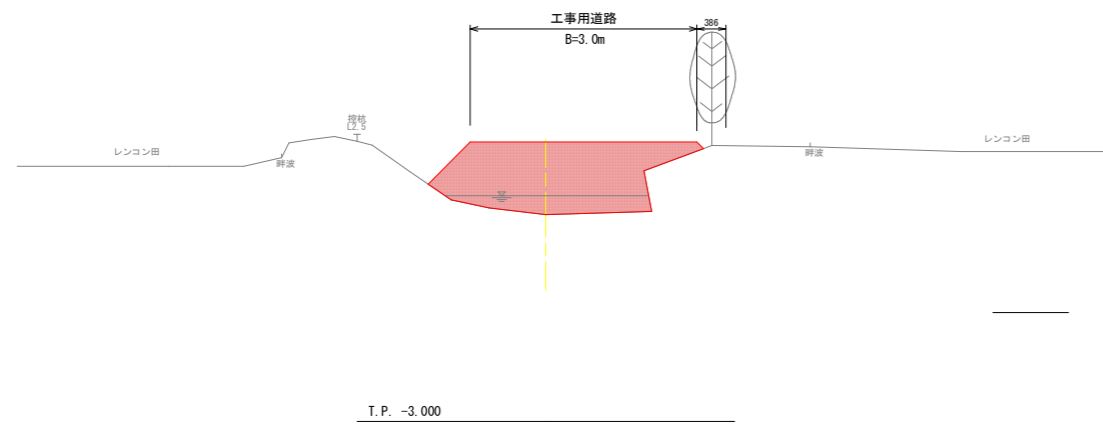
NO. 4

GH=0.261
FH=0.700 (仮設道路高)

| 仮設道路土工 | |
|--------|-----|
| 水路内盛土 | 2.6 |
| 盛土撤去 | 2.6 |

北側

南側



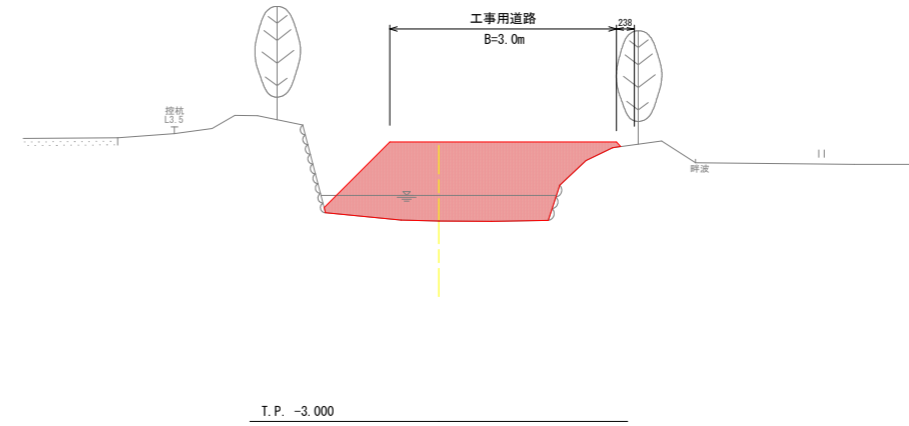
NO. 6

GH=0.347
FH=0.700 (仮設道路高)

| 仮設道路土工 | |
|--------|-----|
| 水路内盛土 | 3.0 |
| 盛土撤去 | 3.0 |

北側

南側



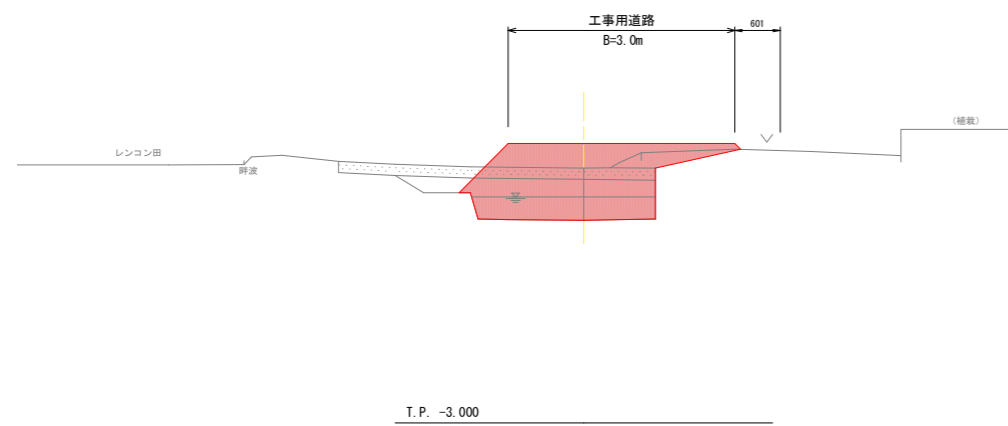
NO. 5

GH=0.376
FH=0.700 (仮設道路高)

| 仮設道路土工 | |
|--------|-----|
| 水路内盛土 | 2.6 |
| 盛土撤去 | 2.6 |

北側

南側

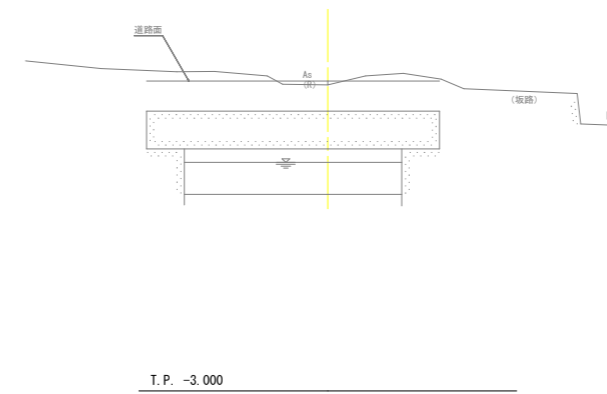


NO. 6+10.7

GH=1.054
FH=

北側

南側



実施設計図面

| | | | |
|------|-----------------------|------|-----|
| 工事名 | R2徳耕 経営体 大幸 3号4号排水路工事 | | |
| 路線名等 | 大幸地区 | | |
| 工事箇所 | 鳴門市 大津町 | | |
| 図面名 | 仮設道路横断図2(3号排水路) | | |
| 縮尺 | 1:50 | 図面番号 | 参考3 |
| 会社名 | | | |
| 事業者名 | 徳島県東部農林水産局〈徳島〉 | | |

仮設道路横断図

(4号排水路) S=1:50

NO. 0+10

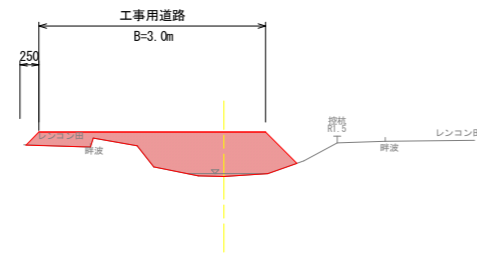
GI=-0.089
FH=0.500 (仮設道路高)

仮設道路土工

| | |
|-------|-----|
| 水路内盛土 | 1.2 |
| 盛土撤去 | 1.2 |

西側

東側



T. P. -3.000

NO. 2

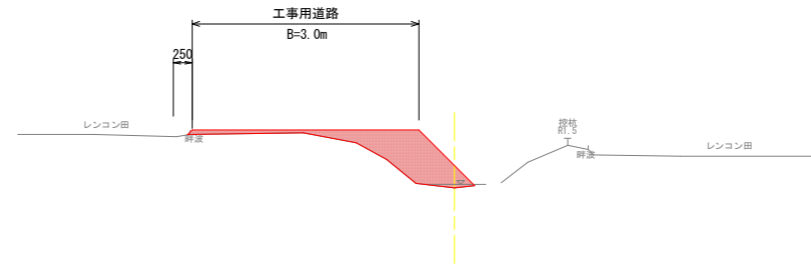
GI=-0.068
FH=0.700 (仮設道路高)

仮設道路土工

| | |
|-------|-----|
| 水路内盛土 | 0.8 |
| 盛土撤去 | 0.8 |

西側

東側



T. P. -3.000

NO. 1

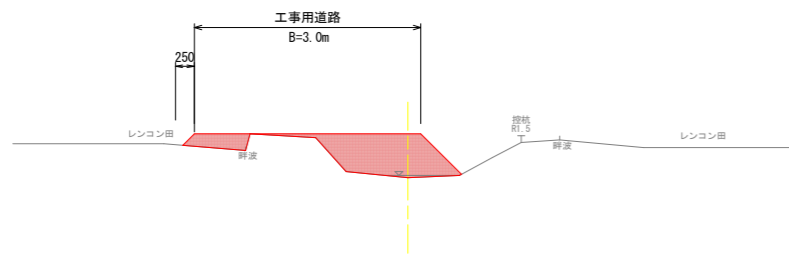
GI=-0.081
FH=0.500 (仮設道路高)

仮設道路土工

| | |
|-------|-----|
| 水路内盛土 | 1.0 |
| 盛土撤去 | 1.0 |

西側

東側



T. P. -3.000

NO. 2+17.3

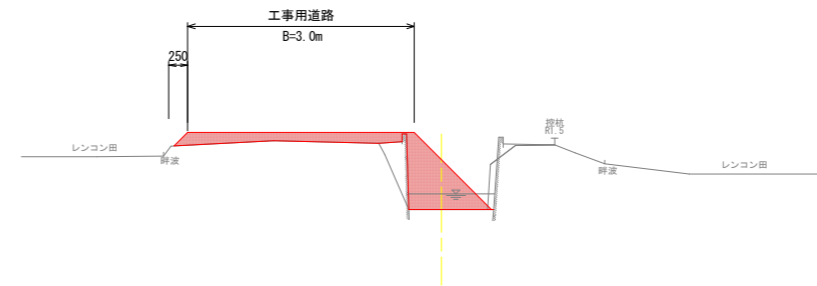
GI=-0.121
FH=0.900 (仮設道路高)

仮設道路土工

| | |
|-------|-----|
| 水路内盛土 | 1.0 |
| 盛土撤去 | 1.0 |

西側

東側



T. P. -3.000

実施設計図面

| | | | |
|------|-----------------------|------|-----|
| 工事名 | R2徳耕 経営体 大幸 3号4号排水路工事 | | |
| 路線名等 | 大幸地区 | | |
| 工事箇所 | 鳴門市 大津町 | | |
| 図面名 | 仮設道路横断図(4号排水路) | | |
| 縮尺 | 1:50 | 図面番号 | 参考4 |
| 会社名 | | | |
| 事業者名 | 徳島県東部農林水産局〈徳島〉 | | |